



Liberté . Égalité . Fraternité
RÉPUBLIQUE FRANÇAISE

PRÉFET DE L'OISE

PLAN DE PRÉVENTION DES RISQUES TECHNOLOGIQUES

HÜTTENES ALBERTUS

À

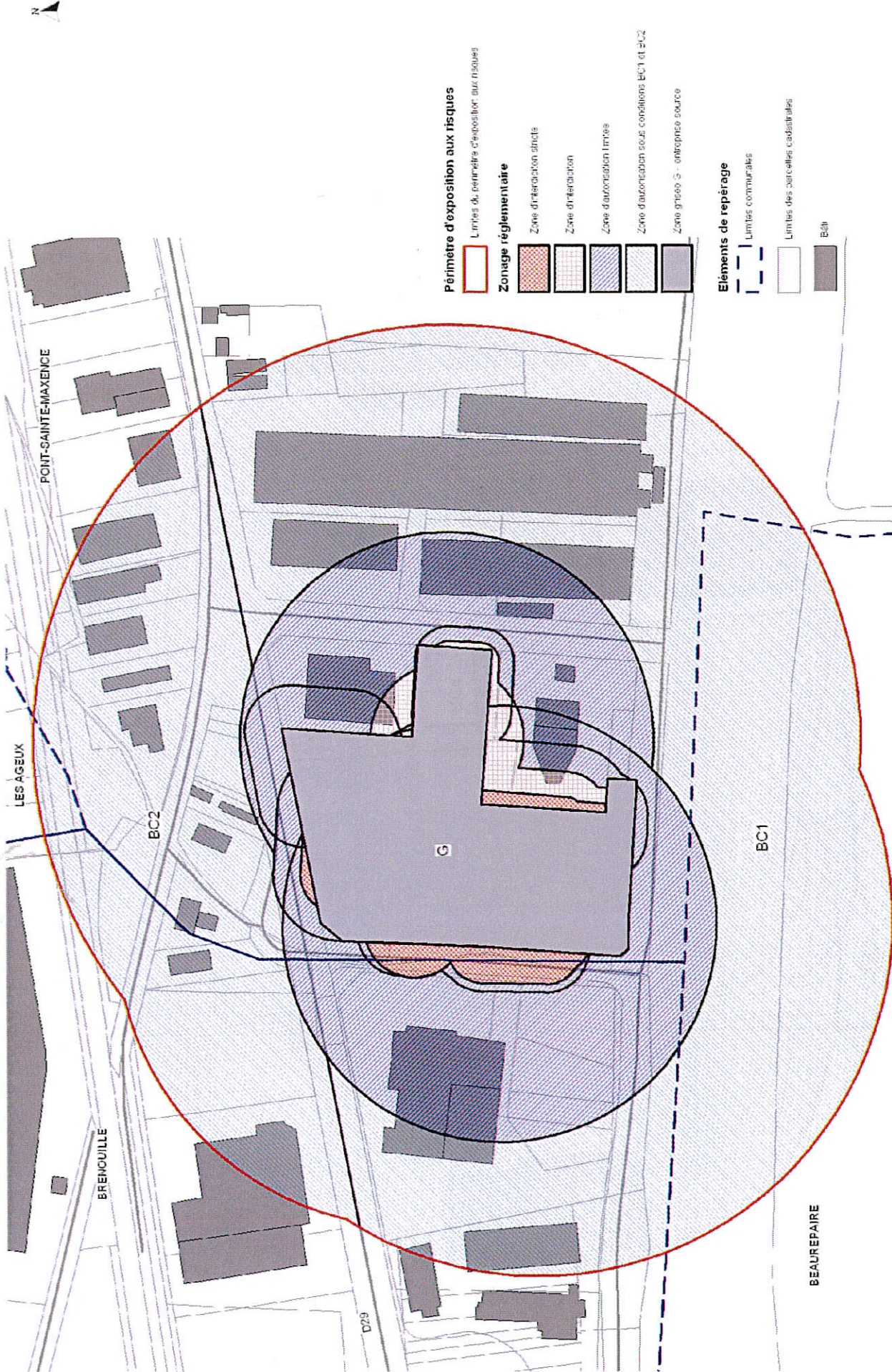
PONT-SAINTE-MAXENCE

ZONAGE RÉGLEMENTAIRE

PPRT approuvé le 14 octobre 2013

*Dossier annexé à l'arrêté préfectoral d'approbation
du 14 octobre 2013*





Périmètre d'exposition aux risques

Limites du périmètre d'exposition aux risques



Zonage réglementaire

Zone d'interdiction stricte



Zone d'interdiction



Zone d'autorisation limitée



Zone d'autorisation sous conditions BC1 et BC2



Zone grisee S - entreprise source

Éléments de repérage

Limites communales



Limites des parcelles cadastrales

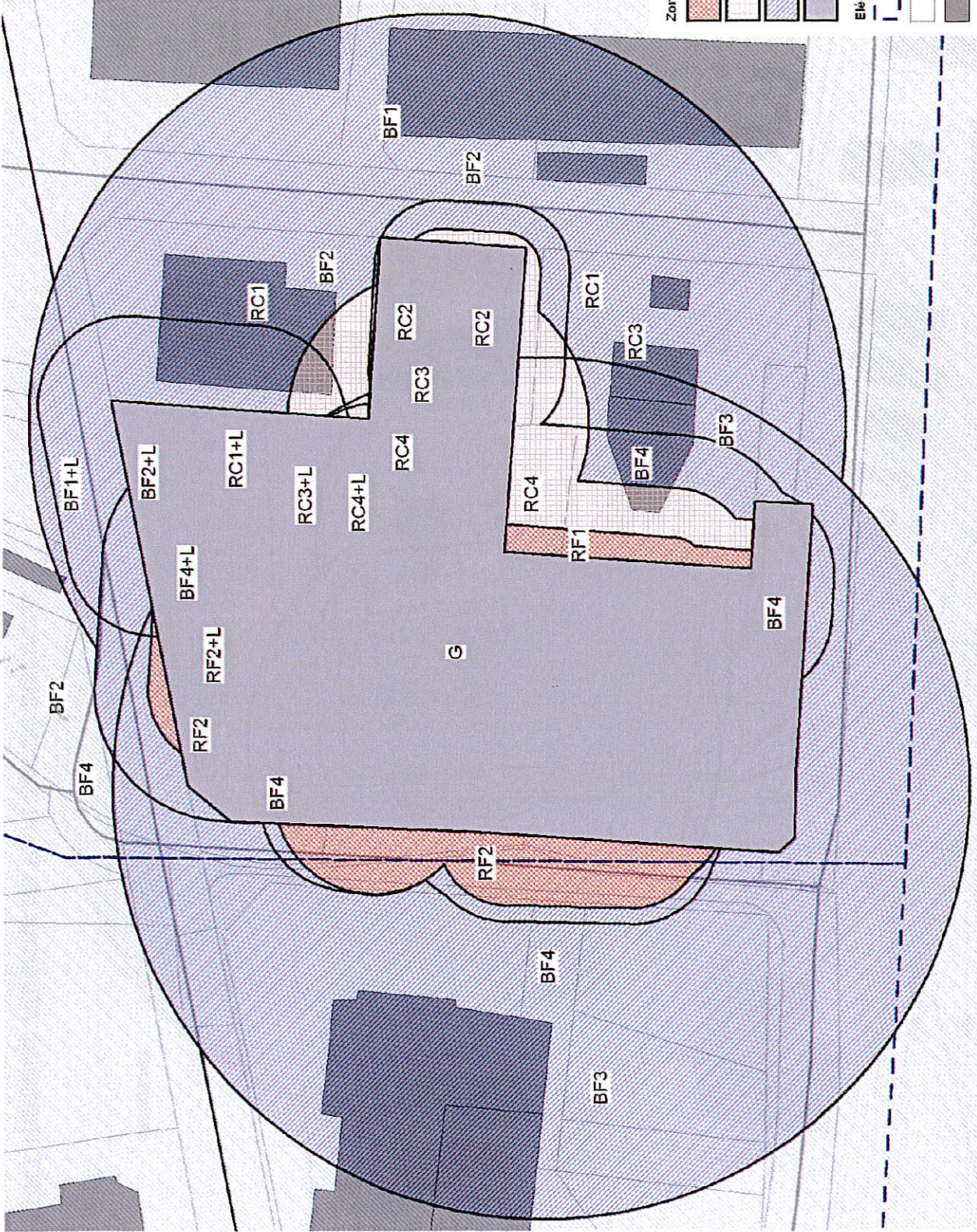


Bât







PPRT Huttenes Albertus de Pont-Sainte-Maxence
Zonage réglementaire

Pour les zones RF, RC et BF, se reporter aux zooms 1 et 2



Zonage réglementaire

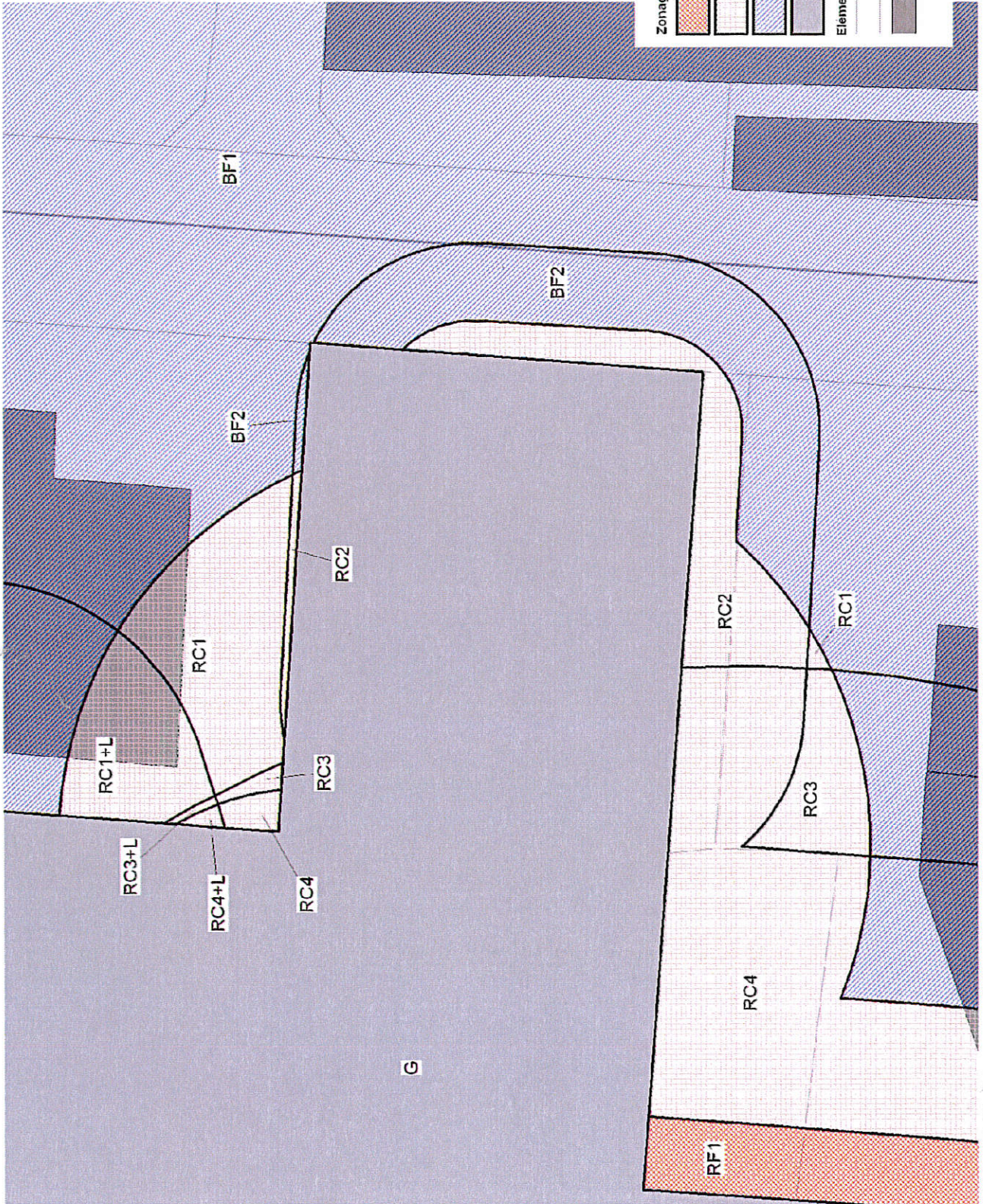
-  Zone d'interdiction stricte de RF1 et RF2
-  Zone d'interdiction RC1 à RC4 et RC1+L à RC4+L
-  Zone d'accession limitée BF1 à BF4
-  Zone grise G - alternative source

Éléments de repérage

-  Limites communales
-  Limites des parcelles cadastrales
-  EBN

**PPRT Huttenes Albertus de Pont-Sainte-Maxence
Zonage réglementaire - Zoom 1**





Zonage réglementaire

- Zone d'habitation simple RF1 et RF2
- Zone d'habitation RC1 à RC4 et RC1+L à RC4+L
- Zone d'autorisation simple BF1 et BF2
- Zone grise G - entreprise source

Elements de repérage

- Limites des parcelles cadastrales
- Bât

PPRT Huttenes Albertus de Pont-Sainte-Maxence
Zonage réglementaire - Zoom 2